



Глава администрации города Тулы

300041, г. Тула, пр. Ленина, д. 2
тел.: (4872) 56-80-85, факс: (4872) 36-11-72
e-mail: post@cityadm.tula.ru
www.tula.ru

Главе муниципального образования
город Тула
Слюсаревой О.А.

28.01.2022 № 77-кв

На № _____

Тулская городская Дума
Дата 31.01.2022 Время 09:06
№6/ПС ;

Уважаемая Ольга Анатольевна!

В комиссию по подготовке проекта правил землепользования и застройки муниципального образования город Тула поступило заявление Манаткиной Надежды Михайловны о предоставлении разрешения на условно разрешенный вид использования земельного участка с кадастровым номером 71:30:050402:724, площадью 305 кв.м, расположенного по адресу: Тульская область, г. Тула, Центральный район, проезд 1-й Волоховский, д. 24, «блокированная жилая застройка».

В соответствии с Правилами землепользования и застройки муниципального образования город Тула, утверждёнными постановлением администрации города Тулы от 24.02.2021 № 312, земельный участок с кадастровым номером 71:30:050402:724 расположен в территориальной зоне Ж-1 (зона застройки индивидуальными жилыми домами), градостроительным регламентом которой предусмотрен вид разрешенного использования «блокированная жилая застройка» как условно разрешенный вид использования земельных участков и объектов капитального строительства.

В соответствии со ст. 39 Градостроительного кодекса Российской Федерации, проект решения о предоставлении разрешения на условно разрешенный вид использования земельного участка или объекта капитального строительства подлежит рассмотрению на публичных слушаниях.

Прошу Вас провести публичные слушания по вышеуказанному вопросу.

Приложение:

- копия заявления Манаткиной Н.М. на 1 л. в 1 экз.;
- выписка из Единого государственного реестра недвижимости об объекте недвижимости на земельный участок с кадастровым номером 71:30:050402:724 от 17.01.2022 № КУВИ-001/2022-4896050 (12 л. в 1 экз.);

000069



- выписка из Единого государственного реестра недвижимости об объекте недвижимости на здание с кадастровым номером 71:30:050402:145 от 17.01.2022 № КУВИ-001/2022-4990495 (5 л. в 1 экз.);
- пояснительная записка (1 л. в 1 экз.);
- схема организации земельного участка (1 л. в 1 экз.);
- проект постановления администрации города Тулы (1 л. в 1 экз.).

Глава администрации
города Тулы

Д.В. Миляев

Филиал федерального государственного бюджетного учреждения "Федеральная кадастровая палата Федеральной службы государственной регистрации, кадастра и картографии" по Тульской области
полное наименование органа регистрации прав

Выписка из Единого государственного реестра недвижимости об объекте недвижимости

Сведения о характеристиках объекта недвижимости

На основании запроса от 17.01.2022, поступившего на рассмотрение 17.01.2022, сообщаем, что согласно записям Единого государственного реестра недвижимости:

Раздел 1 Лист 1

Земельный участок			
вид объекта недвижимости			

Лист № 1 раздела 1	Всего листов раздела 1: 3	Всего разделов: 8	Всего листов выписки: 12
--------------------	---------------------------	-------------------	--------------------------

17.01.2022г. № КУВИ-001/2022-4896050	
Кадастровый номер:	71:30:050402:724
Номер кадастрового квартала:	71:30:050402
Дата присвоения кадастрового номера:	23.11.2021

Ранее присвоенный государственный учетный номер: *	данные отсутствуют
Местоположение:	Тульская область, г. Тула, р-н Центральный, проезд 1-й Волоховский, дом 24
Площадь:	305 +/- 3.74
Кадастровая стоимость, руб.:	647942.61
Кадастровые номера расположенных в пределах земельного участка объектов недвижимости:	71:30:050402:145
Кадастровые номера объектов недвижимости, из которых образован объект недвижимости:	71:30:050402:82
Кадастровые номера образованных объектов недвижимости:	данные отсутствуют
Категория земель:	Земли населенных пунктов
Виды разрешенного использования:	Для эксплуатации индивидуального жилого дома
Сведения о кадастровом инженере:	9021, образованием 2 (двух) земельных участков путем раздела земельного участка с кадастровым номером 71:30:050402:82, расположенного по адресу: Местоположение установлено относительно ориентира, расположенного в границах участка. Почтовый адрес ориентира: обл. Тульская, г. Тула, р-н Центральный, проезд 1-й Волоховский, дом. 24., 29/01, 2021-09-29
Сведения о лесах, водных объектах и об иных природных объектах, расположенных в пределах земельного участка:	данные отсутствуют
Сведения о том, что земельный участок полностью расположен в границах зоны с особыми условиями использования территории, территории объекта культурного наследия, публичного сервитута:	данные отсутствуют

полное наименование должности	подпись	инициалы, фамилия
-------------------------------	---------	-------------------

М.П.

Земельный участок			
вид объекта недвижимости			
Лист № 2 раздела 1	Всего листов раздела 1: 3	Всего разделов: 8	Всего листов выписки: 12
17.01.2022г. № КУВИ-001/2022-4896050			
Кадастровый номер:		71:30:050402:724	
Сведения о том, что земельный участок расположен в границах особой экономической зоны, территории опережающего социально-экономического развития, зоны территориального развития в Российской Федерации, игровой зоны:		данные отсутствуют	
Сведения о том, что земельный участок расположен в границах особо охраняемой природной территории, охотничьих угодий, лесничеств:		данные отсутствуют	
Сведения о результатах проведения государственного земельного надзора:		данные отсутствуют	
Сведения о расположении земельного участка в границах территории, в отношении которой утвержден проект межевания территории:		данные отсутствуют	
Условный номер земельного участка:		данные отсутствуют	
Сведения о принятии акта и (или) заключении договора, предусматривающих предоставление в соответствии с земельным законодательством исполнительным органом государственным органом власти или органом местного самоуправления, находящегося в государственной или муниципальной собственности земельного участка для строительства наемного дома социального использования или наемного дома коммерческого использования:		данные отсутствуют	
Сведения о том, что земельный участок или земельные участки образованы на основании решения об изъятии земельного участка и (или) расположенного на нем объекта недвижимости для государственных или муниципальных нужд:		данные отсутствуют	
Сведения о том, что земельный участок образован из земель или земельного участка, государственная собственность на которые не разграничена:		данные отсутствуют	
Сведения о наличии земельного спора о местоположении границ земельных участков:		данные отсутствуют	
Статус записи об объекте недвижимости:		Сведения об объекте недвижимости имеют статус "актуальные"	
Особые отметки:		Для данного земельного участка обеспечен доступ посредством земельного участка (земельных участков) с кадастровым номером (кадастровыми номерами): земли общего пользования . Сведения об ограничениях права на объект недвижимости, обременениях данного объекта, не зарегистрированных в реестре прав, ограничений прав и обременений недвижимого имущества: вид ограничения (обременения): ограничения прав на земельный участок, предусмотренные статьями 56, 56.1	

полное наименование должности	подпись	инициалы, фамилия
-------------------------------	---------	-------------------

М.П.

Земельный участок			
вид объекта недвижимости			
Лист № 3 раздела 1	Всего листов раздела 1: 3	Всего разделов: 8	Всего листов выписки: 12
17.01.2022г. № КУВИ-001/2022-4896050			
Кадастровый номер:		71:30:050402:724	
		Земельного кодекса Российской Федерации; срок действия: с 22.11.2021; реквизиты документа-основания: распоряжение "Об утверждении границы охранной зоны объекта газоснабжения и установлении ограничений (обременений) на входящие в нее земельные участки, расположенные в муниципальном образовании город Тула" от 04.10.2019 № 3580 выдан: Министерство имущественных и земельных отношений Тульской области; обращение о внесении в ЕГРН сведений о границах зоны с особыми условиями использования территории от 29.10.2019 № 29-01-11/17733 выдан: Департамент имущественных и земельных отношений министерства имущественных и земельных отношений Тульской области.	
Получатель выписки:		Макарова Екатерина Владимировна, действующий(ая) на основании документа "" Управление градостроительства и архитектуры администрации города Тулы	

полное наименование должности	подпись	инициалы, фамилия
-------------------------------	---------	-------------------

М.П.

Земельный участок			
вид объекта недвижимости			
Лист № 2 раздела 2	Всего листов раздела 2: 2	Всего разделов: 8	Всего листов выписки: 12
17.01.2022г. № КУВИ-001/2022-4896050			
Кадастровый номер:		71:30:050402:724	
11	Сведения о невозможности государственной регистрации перехода, прекращения, ограничения права на земельный участок из земель сельскохозяйственного назначения:	данные отсутствуют	


полное наименование должности	подпись	инициалы, фамилия
-------------------------------	---------	-------------------

М.П.

Выписка из Единого государственного реестра недвижимости об объекте недвижимости
 Описание местоположения земельного участка

Земельный участок			
вид объекта недвижимости			
Лист № 1 раздела 3	Всего листов раздела 3: 1	Всего разделов: 8	Всего листов выписки: 12
17.01.2022г. № КУВИ-001/2022-4896050			
Кадастровый номер:		71:30:050402:724	

План (чертеж, схема) земельного участка



Масштаб 1:200 Условные обозначения:

полное наименование должности	подпись	инициалы, фамилия
-------------------------------	---------	-------------------

М.П.

Выписка из Единого государственного реестра недвижимости об объекте недвижимости

Описание местоположения земельного участка

Земельный участок		
вид объекта недвижимости		
Лист № 1 раздела 3.1	Всего листов раздела 3.1: 2	Всего разделов: 8
17.01.2022г. № КУВИ-001/2022-4896050		
Кадастровый номер:	71:30:050402:724	

Описание местоположения границ земельного участка							
№ п/п	Номер точки		Дирекционный угол	Горизонтальное проложение, м	Описание закрепления на местности	Кадастровые номера смежных участков	Сведения об адресах правообладателей смежных земельных участков
	начальная	конечная					
1	2	3	4	5	6	7	8
1	1.1.1	1.1.2	100°40.8'	4.1	данные отсутствуют	71:30:050402:68	адрес отсутствует
2	1.1.2	1.1.3	98°13.2'	10.84	данные отсутствуют	71:30:050402:68	адрес отсутствует
3	1.1.3	1.1.4	99°43.3'	9.06	данные отсутствуют	71:30:050402:68	адрес отсутствует
4	1.1.4	1.1.5	98°47.1'	5.57	данные отсутствуют	71:30:050402:68	адрес отсутствует
5	1.1.5	1.1.6	189°27.7'	1.64	данные отсутствуют	данные отсутствуют	данные отсутствуют
6	1.1.6	1.1.7	277°53.5'	1.02	данные отсутствуют	71:30:050402:725	300026, Тульская обл, г. Тула, проезд. Волоховский 1-й, д. 24
7	1.1.7	1.1.8	278°32.9'	8.14	данные отсутствуют	71:30:050402:725	300026, Тульская обл, г. Тула, проезд. Волоховский 1-й, д. 24
8	1.1.8	1.1.9	188°29.0'	2.98	данные отсутствуют	71:30:050402:725	300026, Тульская обл, г. Тула, проезд. Волоховский 1-й, д. 24
9	1.1.9	1.1.10	98°51.5'	0.78	данные отсутствуют	71:30:050402:725	300026, Тульская обл, г. Тула, проезд. Волоховский 1-й, д. 24
10	1.1.10	1.1.11	188°35.3'	2.48	данные отсутствуют	71:30:050402:725	300026, Тульская обл, г. Тула, проезд. Волоховский 1-й, д. 24
11	1.1.11	1.1.12	278°33.4'	1.14	данные отсутствуют	71:30:050402:725	300026, Тульская обл, г. Тула, проезд. Волоховский 1-й, д. 24
12	1.1.12	1.1.13	188°29.3'	4.06	данные отсутствуют	71:30:050402:725	300026, Тульская обл, г. Тула, проезд. Волоховский 1-й, д. 24
13	1.1.13	1.1.14	277°41.5'	3.88	данные отсутствуют	71:30:050402:725	300026, Тульская обл, г. Тула, проезд. Волоховский 1-й, д. 24
14	1.1.14	1.1.15	188°31.9'	1.42	данные отсутствуют	71:30:050402:725	300026, Тульская обл, г. Тула, проезд. Волоховский 1-й, д. 24
15	1.1.15	1.1.16	278°46.6'	11.14	данные отсутствуют	71:30:050402:725	300026, Тульская обл, г. Тула, проезд. Волоховский 1-й, д. 24

полное наименование должности	подпись	инициалы, фамилия

М.П.

Земельный участок							
вид объекта недвижимости							
Лист № 2 раздела 3.1		Всего листов раздела 3.1: 2			Всего разделов: 8		Всего листов выписки: 12
17.01.2022г. № КУВИ-001/2022-4896050							
Кадастровый номер:				71:30:050402:724			
16	1.1.16	1.1.17	190°15.6'	5.67	данные отсутствуют	71:30:050402:725	300026, Тульская обл, г. Тула, проезд. Волоховский 1-й, д. 24
17	1.1.17	1.1.18	278°45.7'	5.51	данные отсутствуют	данные отсутствуют	данные отсутствуют
18	1.1.18	1.1.1	10°40.5'	18.57	данные отсутствуют	данные отсутствуют	данные отсутствуют

полное наименование должности	подпись	инициалы, фамилия

М.П.

Выписка из Единого государственного реестра недвижимости об объекте недвижимости
Описание местоположения земельного участка

Земельный участок			
вид объекта недвижимости			
Лист № 1 раздела 3.2	Всего листов раздела 3.2: 1	Всего разделов: 8	Всего листов выписки: 12
17.01.2022г. № КУВИ-001/2022-4896050			
Кадастровый номер:		71:30:050402:724	

Сведения о характерных точках границы земельного участка				
Система координат 71.1				
Номер точки	Координаты, м		Описание закрепления на местности	Средняя квадратичная погрешность определения координат характерных точек границ земельного участка, м
	X	Y		
1	2	3	4	5
1	739716.97	260940.99	-	0.1
2	739716.21	260945.02	-	0.1
3	739714.66	260955.75	-	0.1
4	739713.13	260964.68	-	0.1
5	739712.28	260970.18	-	0.1
6	739710.66	260969.91	-	0.1
7	739710.8	260968.9	-	0.1
8	739712.01	260960.85	-	0.1
9	739709.06	260960.41	-	0.1
10	739708.94	260961.18	-	0.1
11	739706.49	260960.81	-	0.1
12	739706.66	260959.68	-	0.1
13	739702.64	260959.08	-	0.1
14	739703.16	260955.23	-	0.1
15	739701.76	260955.02	-	0.1
16	739703.46	260944.01	-	0.1
17	739697.88	260943	-	0.1
18	739698.72	260937.55	-	0.1
1	739716.97	260940.99	-	0.1

полное наименование должности	подпись	инициалы, фамилия
-------------------------------	---------	-------------------

М.П.

Выписка из Единого государственного реестра недвижимости об объекте недвижимости
Сведения о частях земельного участка


Земельный участок			
вид объекта недвижимости			

Лист № 1 раздела 4	Всего листов раздела 4: 1	Всего разделов: 8	Всего листов выписки: 12
--------------------	---------------------------	-------------------	--------------------------

17.01.2022г. № КУВИ-001/2022-4896050

Кадастровый номер:	71:30:050402:724
--------------------	------------------

План (чертеж, схема) части земельного участка	Учетный номер части: 71:30:050402:724/1
---	---



Масштаб 1:20	Условные обозначения:	
--------------	-----------------------	--

полное наименование должности	подпись	инициалы, фамилия
-------------------------------	---------	-------------------

М.П.

Выписка из Единого государственного реестра недвижимости об объекте недвижимости
Сведения о частях земельного участка

Земельный участок		
вид объекта недвижимости		
Лист № 1 раздела 4.1	Всего листов раздела 4.1: 1	Всего разделов: 8
Всего листов выписки: 12		
17.01.2022г. № КУВИ-001/2022-4896050		
Кадастровый номер:		71:30:050402:724
Учетный номер части	Площадь, м2	Содержание ограничения в использовании или ограничения права на объект недвижимости или обременения объекта недвижимости
1	2	3
71:30:050402:724/1	1	71:30-6.290
	Весь	вид ограничения (обременения): ограничения прав на земельный участок, предусмотренные статьями 56, 56.1 Земельного кодекса Российской Федерации; Срок действия: с 2021-11-22; реквизиты документа-основания: распоряжение "Об утверждении границы охранной зоны объекта газоснабжения и установлении ограничений (обременений) на входящие в нее земельные участки, расположенные в муниципальном образовании город Тула" от 04.10.2019 № 3580 выдан: Министерство имущественных и земельных отношений Тульской области; обращение о внесении в ЕГРН сведений о границах зоны с особыми условиями использования территории от 29.10.2019 № 29-01-11/17733 выдан: Департамент имущественных и земельных отношений министерства имущественных и земельных отношений Тульской области; Содержание ограничения (обременения): Ограничения предусмотрены постановлением Правительства РФ от 20.11.2000 г. № 878 "Об утверждении Правил охраны газораспределительных сетей"; Реестровый номер границы: 71:30-6.290; Вид объекта реестра границ: Зона с особыми условиями использования территории; Вид зоны по документу: Охранная зона сооружения - газопровод низкого, высокого и среднего давления, расположенные по адресу: Тульская область, г. Тула; Тип зоны: Охранная зона инженерных коммуникаций

полное наименование должности	подпись	инициалы, фамилия

М.П.

Выписка из Единого государственного реестра недвижимости об объекте недвижимости

Сведения о частях земельного участка

Земельный участок			
вид объекта недвижимости			
Лист № 1 раздела 4.2	Всего листов раздела 4.2: 1	Всего разделов: 8	Всего листов выписки: 12
17.01.2022г. № КУВИ-001/2022-4896050			
Кадастровый номер:		71:30:050402:724	

Сведения о характерных точках границы части (частей) земельного участка				
Учетный номер части: 71:30:050402:724/1				
Система координат Местная СК МСК-71.1				
Номер точки	Координаты, м		Описание закрепления на местности	Средняя квадратичная погрешность определения координат характерных точек границ земельного участка, м
	X	Y		
1	2	3	4	5
1	739712.07	260970.15	-	-
2	739710.66	260969.91	-	-
3	739710.79	260969	-	-
4	739712.22	260969.22	-	-
1	739712.07	260970.15	-	-

полное наименование должности	подпись	инициалы, фамилия

М.П.

Филиал федерального государственного бюджетного учреждения "Федеральная кадастровая палата Федеральной службы государственной регистрации, кадастра и картографии" по Тульской области
полное наименование органа регистрации прав

Выписка из Единого государственного реестра недвижимости об объекте недвижимости

Сведения о характеристиках объекта недвижимости

На основании запроса от 16.01.2022, поступившего на рассмотрение 17.01.2022, сообщаем, что согласно записям Единого государственного реестра недвижимости:

Раздел 1 Лист 1

Здание			
вид объекта недвижимости			

Лист № 1 раздела 1	Всего листов раздела 1: 2	Всего разделов: 3	Всего листов выписки: 5
--------------------	---------------------------	-------------------	-------------------------

17.01.2022г. № КУВИ-001/2022-4990495	
Кадастровый номер:	71:30:050402:145
Номер кадастрового квартала:	71:30:050402
Дата присвоения кадастрового номера:	06.07.2012

Ранее присвоенный государственный учетный номер:	Инвентарный номер 70:401:002:020024910
Местоположение:	Тульская область, г Тула, р-н Центральный, проезд Волоховский 1-й, д 24
Площадь:	98.3
Назначение:	Жилое
Наименование:	Жилой дом
Количество этажей, в том числе подземных этажей:	1, в том числе подземных 0
Материал наружных стен:	Кирпичные
Год ввода в эксплуатацию по завершении строительства:	1960
Год завершения строительства:	1960
Кадастровая стоимость, руб.:	1995862.21
Кадастровые номера иных объектов недвижимости, в пределах которых расположен объект недвижимости:	71:30:050414:162, 71:30:050402:724, 71:30:050402:725
Кадастровые номера помещений, машино-мест, расположенных в здании или сооружении:	данные отсутствуют
Кадастровые номера объектов недвижимости, из которых образован объект недвижимости:	данные отсутствуют
Кадастровые номера образованных объектов недвижимости:	данные отсутствуют
Сведения о включении объекта недвижимости в состав предприятия как имущественного комплекса:	данные отсутствуют
Сведения о включении объекта недвижимости в состав единого недвижимого комплекса:	данные отсутствуют
Виды разрешенного использования:	данные отсутствуют
Сведения о включении объекта недвижимости в реестр объектов культурного наследия:	данные отсутствуют

полное наименование должности	подпись	инициалы, фамилия
-------------------------------	---------	-------------------

М.П.

Здание			
вид объекта недвижимости			
Лист № 2 раздела 1	Всего листов раздела 1: 2	Всего разделов: 3	Всего листов выписки: 5
17.01.2022г. № КУВИ-001/2022-4990495			
Кадастровый номер:		71:30:050402:145	
Сведения о кадастровом инженер:		данные отсутствуют	
Статус записи об объекте недвижимости:		Сведения об объекте недвижимости имеют статус "актуальные, ранее учтенные"	
Особые отметки:		Сведения, необходимые для заполнения разделов: 6 - Сведения о частях объекта недвижимости; 7 - Перечень помещений, машино-мест, расположенных в здании, сооружении; 8 - План расположения помещения, машино-места на этаже (плане этажа), отсутствуют.	
Получатель выписки:		Макарова Екатерина Владимировна, действующий(ая) на основании документа "" Управление градостроительства и архитектуры администрации города Тулы	

полное наименование должности	подпись	инициалы, фамилия

М.П.

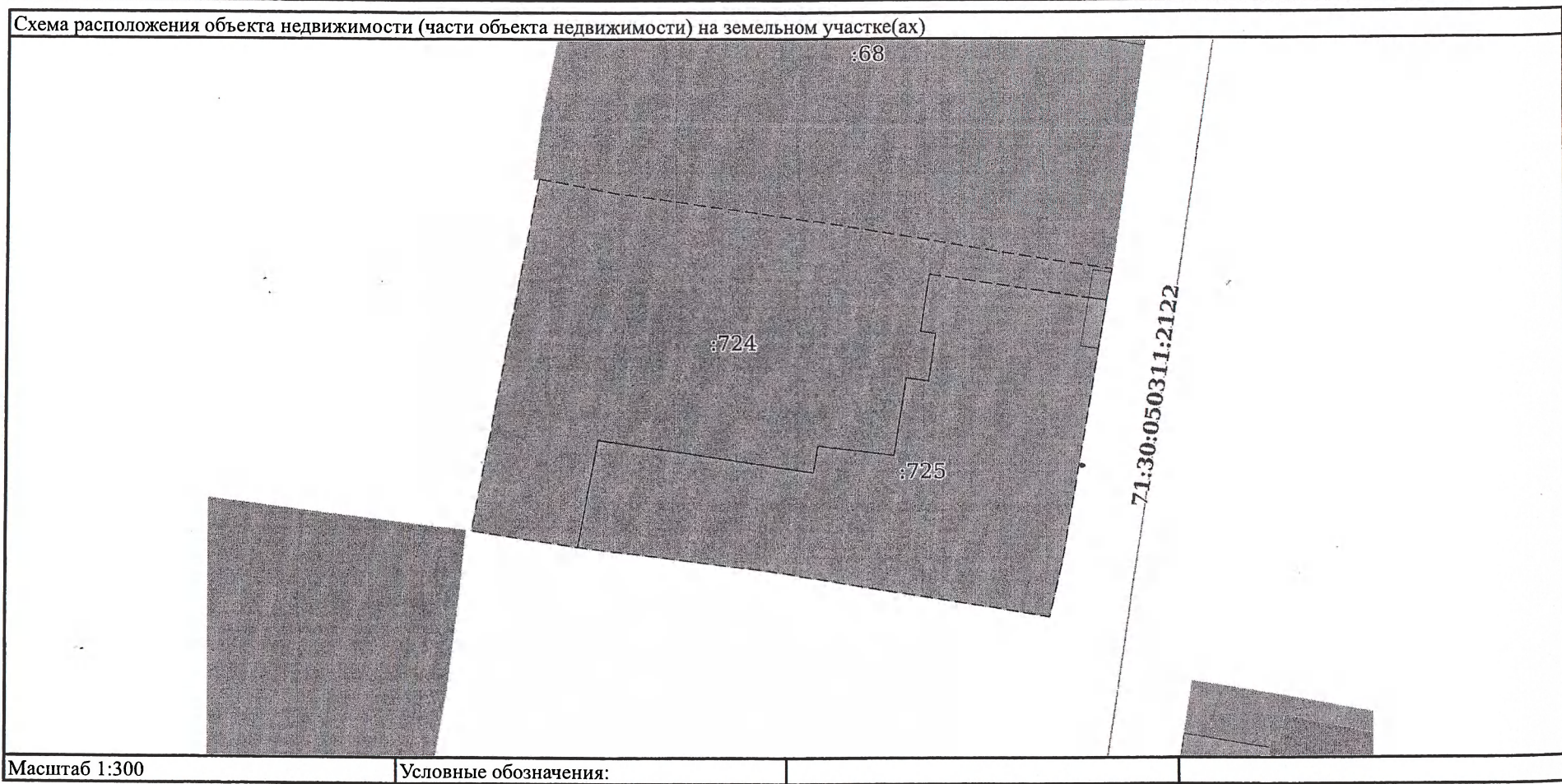
Здание			
вид объекта недвижимости			
Лист № 2 раздела 2	Всего листов раздела 2: 2	Всего разделов: 3	Всего листов выписки: 5
17.01.2022г. № КУВИ-001/2022-4990495			
Кадастровый номер:		71:30:050402:145	
10	Правопритязания и сведения о наличии поступивших, но не рассмотренных заявлений о проведении государственной регистрации права (перехода, прекращения права), ограничения права или обременения объекта недвижимости, сделки в отношении объекта недвижимости:	отсутствуют	

полное наименование должности	подпись	инициалы, фамилия
-------------------------------	---------	-------------------

М.П.

Выписка из Единого государственного реестра недвижимости об объекте недвижимости
 Описание местоположения объекта недвижимости

Здание			
вид объекта недвижимости			
Лист № 1 раздела 5	Всего листов раздела 5: 1	Всего разделов: 3	Всего листов выписки: 5
17.01.2022г. № КУВИ-001/2022-4990495			
Кадастровый номер:		71:30:050402:145	

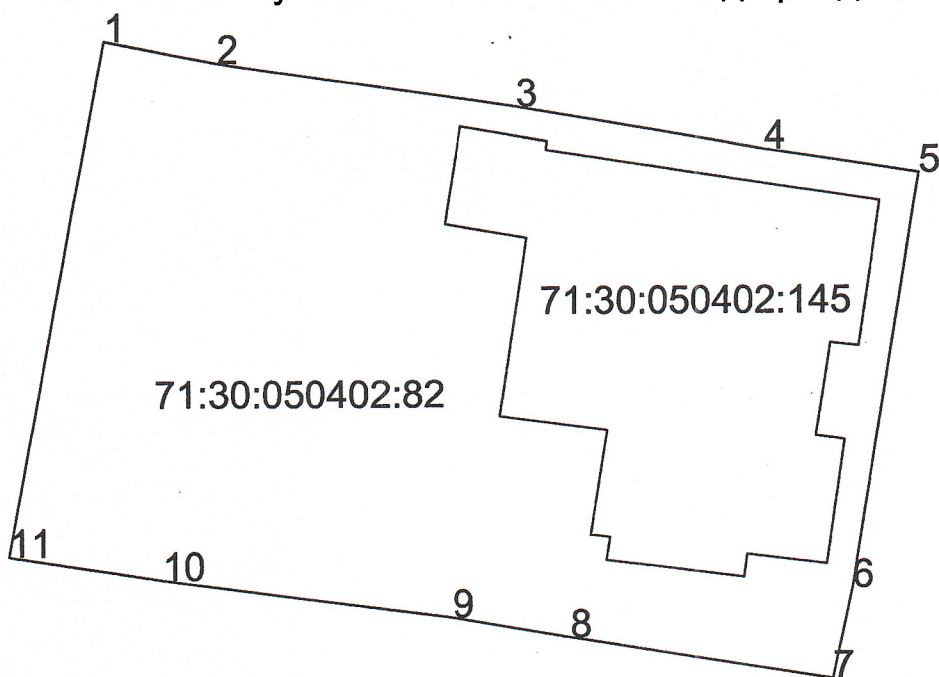


полное наименование должности	подпись	инициалы, фамилия
-------------------------------	---------	-------------------

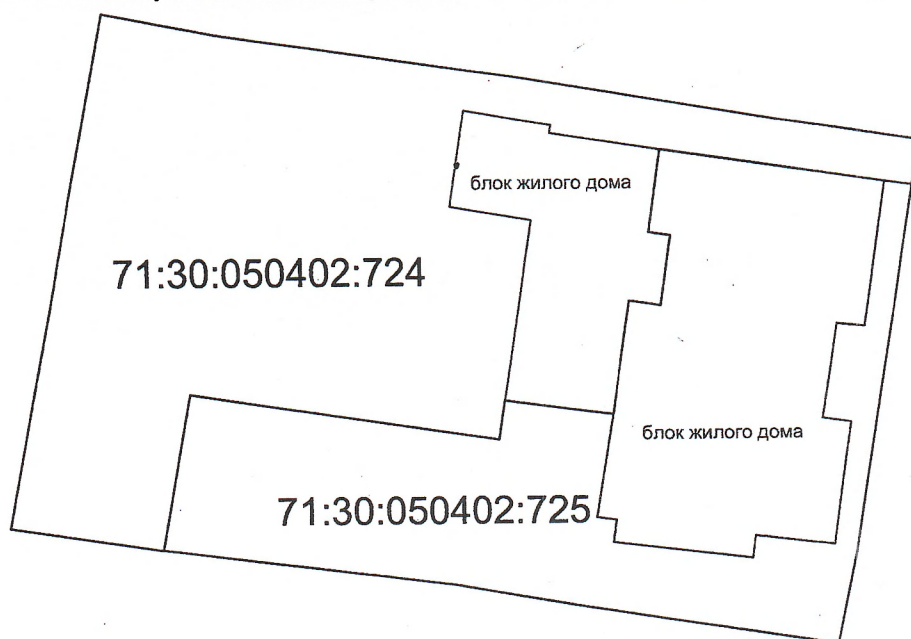
М.П.

Схема организации

Земельный участок 71:30:050402:82 до раздела



Земельный участок 71:30:050402:82 после раздела
Образованы з/у 71:30:050402:724, 71:30:050402:725



Проскительная записка

на земельный участок 71.30.050.402:724

по адресу 2-й этаж 1-ой Волоховской кр-д дом 24

расположенный блок жилого дома

блокированной застройки земельного участка

71.30.050.402:724 имеет отдельный выход

к земельному пользованию

Вид разрешенного использования земельного

участка для регистрации по данному земельному

участку блока жилого дома, блокированной

застройки площадью 32,5 кв. метров

Семью вида разрешенного использования

не будет оказывать негативное воздействие

на окружающую среду

изменение вида разрешенного использован.

" для жилищной индивидуального

жилого дома

" для блокированной жилой застройки "

О предоставлении разрешения на условно разрешенный вид использования земельного участка с кадастровым номером 71:30:050402:724

В соответствии со статьёй 39 Градостроительного кодекса Российской Федерации, постановлением администрации города Тулы от 24.02.2021 № 312 «Об утверждении Правил землепользования и застройки муниципального образования город Тула», учитывая заявление Манаткиной Надежды Михайловны о предоставлении разрешения на условно разрешенный вид использования земельного участка с кадастровым номером 71:30:050402:724, заключение о результатах публичных слушаний от _____ года, рекомендации комиссии по подготовке проекта правил землепользования и застройки муниципального образования город Тула от _____ года, на основании Устава муниципального образования город Тула администрация города Тулы ПОСТАНОВЛЯЕТ:

1. Предоставить разрешение на условно разрешенный вид использования земельного участка с кадастровым номером 71:30:050402:724, площадью 305 кв.м, расположенного по адресу: Тульская область, г. Тула, Центральный район, проезд 1-й Волоховский, д. 24, территориальная зона Ж-1 (зона застройки индивидуальными жилыми домами) - «блокированная жилая застройка».

2. Опубликовать постановление путём его размещения в официальном сетевом издании муниципального образования город Тула «Сборник правовых актов и иной официальной информации муниципального образования город Тула» в информационно-телекоммуникационной сети «Интернет», а также разместить на официальном сайте администрации города Тулы в информационно-телекоммуникационной сети «Интернет».

3. Постановление вступает в силу со дня подписания.

Глава администрации
города Тулы

Д.В. Миляев